



CARTA AREE E STRUTTURE DI RICOVERO INQUADRAMENTI

TAVOLA NR. 19 SCALA 1: 10.000

I TECNICI:
 Geom. Giuseppe Marino – Geom. Gregorio Cosentino – P.I. Leoluca Prestia
 P.I. Eliseo Pelaggi – Geom. Antonio Santamaria

APPROVATO CON DELIBERA DEL CONSIGLIO COMUNALE NR. 88 DEL 06/11/2017






OTTOBRE 2017 AGGIORNAMENTO 2

PIANO COMUNALE DI EMERGENZA

LEGENDA

-  Confine Comunale F537-1.1-XX Centro urbano F537-1.1-F-XX Frazione
-  **Ferrovia**
- F537-3.1-FS-01 TRATTO VIBO MARINA-TROPEA
- F537-3.1-FS-02 TRATTO VIBO PIZZO-MILETO
-  **Stazione ferroviaria**
- F537-3.2-FS-01 VIBO PIZZO
- F537-3.2-FS-02 VIBO MARINA
-  **Stazione navale**
- F537-3.2-SN-01 PORTO VIBO MARINA
-  **Eliporti e ZAE**
- F537-3.2-EL-01 VIBO MARINA
- F537-3.2-ZAE-01 VIA VESPUCCI
- F537-3.2-EL-02 C/O AEROPORTO MILITARE L. RAZZA
- F537-3.2-ZAE-02 RAZZA
-  Strada provinciale
-  Strada statale
-  Strada comunale

EDIFICI STRATEGICI TIPO "A"

-  F537-1.2-R5-XX Sede Provincia
-  F537-1.2-R8-XX Sede Corpo dei Vigili del Fuoco
-  F537-1.2-R3-XX Sede Dipartimento della Protezione Civile
-  F537-1.2-R9-XX Sede Arma dei Carabinieri
-  F537-1.2-R4-XX Sede Regione U.O.A. Protezione Civile
-  F537-1.2-R10-XX Sede Scuola Polizia Sede Questura
-  F537-1.2-R2-XX Sede Prefettura
-  F537-4.1-OS-XX Ospedale Villa dei Gerani
-  **Area di Ricovero**
- F537-9-SR-XX **Struttura di ricov.**

